

Wiley Digital Archives

用户指南

Wiley Digital Archives

WILEY

目录

Wiley Digital Archives	1
主页浏览	2
高级检索	3
结果列表	5
文档视图	6
工具	8
分析中心	11
地图	17



Wiley Digital Archives

Wiley Digital Archives 由 Wiley 出版，专为学术和研究工作而设计的高级平台上提供原始的档案资源。

发现、浏览和分享多个跨世纪典藏中的内容。



Wiley Digital Archives 主页

从这里开始您的研究

使用“高级检索 (Advance Search)”进行更复杂的检索。通过使用更具体的筛选项（如语言、内容类型和日期）来优化结果。

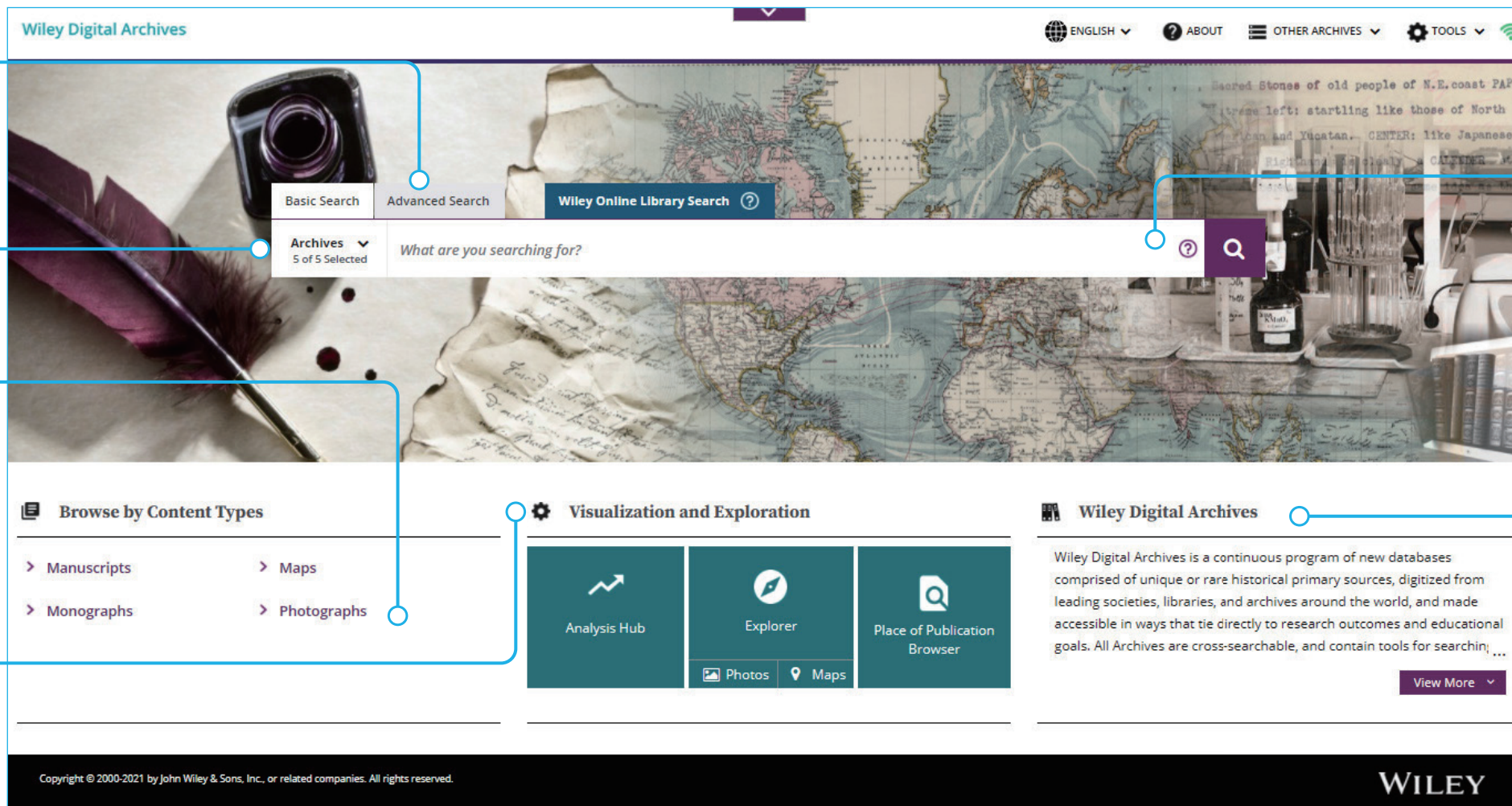
选择一个或多个要检索的档案。

通过分析工具使数据可视化并利于查看，从而为任何特定的检索提供有用的背景。

单击进入“概述 (overview)”部分，深入了解每个归档文件（也可从顶部菜单的“关于 (about)”部分进行访问）。

可直接在首页使用主检索框进行检索。

按内容类型浏览档案，包括专题著作、手稿和照片。



高级检索

在主页进行复杂检索

使用“高级检索 (Advance Search)”添加更多限定条件，通过动态文档计数的方式使检索结果更精确或扩大检索范围。

使用布尔运算符按关键字、主题、作者或标题进行检索。

选择字段进行条件限定。添加更多检索行进行精确检索。

随时删除以前的检索条件，并使用“重置 (Reset)”按钮重新开始。

“快速限定项 (Quick Limiters)”可以使检索更精确、缩小范围。

Wiley Digital Archives

ENGLISH ABOUT OTHER ARCHIVES TOOLS

Basic Search Advanced Search Wiley Online Library Search

Archives 5 of 5 Selected Estimated count: 269636 Documents

Fielded Search

Enter Text	Entire Document	AND
Enter Text	Entire Document	AND
Enter Text	Entire Document	AND

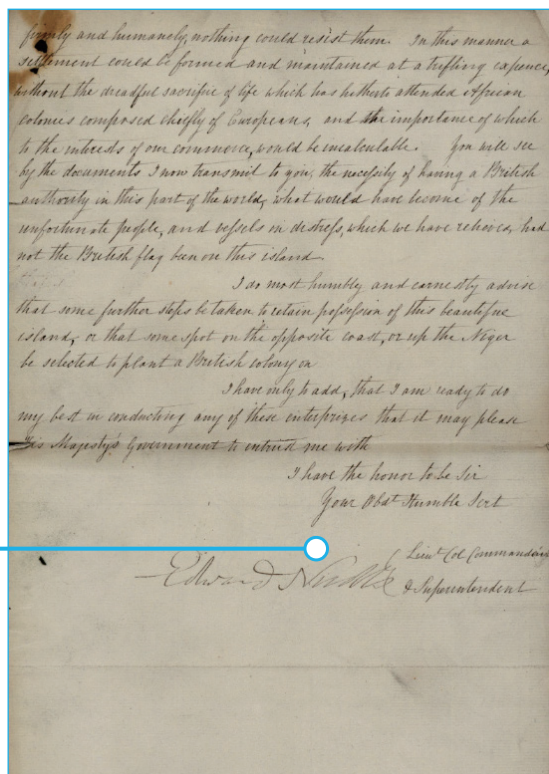
Quick Limiters

- Content Types
- Date
- Collections
- Illustration Types
- Content Subtypes
- Languages
- Content Sources

RESET

自动文本识别 工作原理

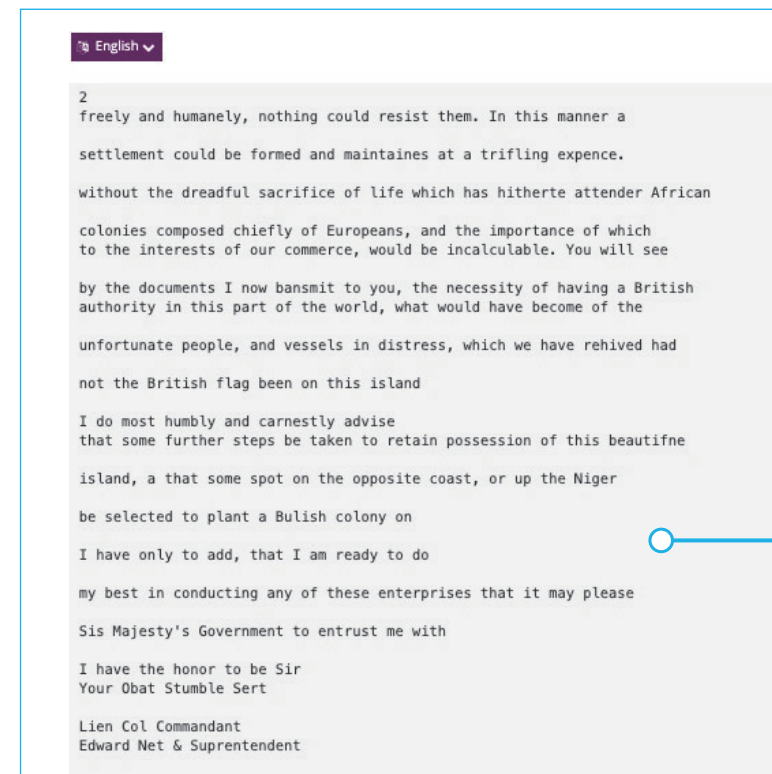
ATR 前



自动文本识别 (ATR) 将档案中独特的手写文档转换成可以完整检索的文本，并且可以便捷地在引文中进行研究、分析、引用和参考。



ATR 后



此手稿页面只能通过顶级元数据才可以被找到。文本无法被检索。只能通过阅读来进行分析——这会让人觉得很累。

页面被转换成电子版。所有文本均可以被检索。可以使用文本分析工具对其进行分析了。

结果列表

使用更多功能和筛选项查看检索结果

按存档筛选结果。

按内容类型查看结果。

结果按内容类型进行排列，并提供了相应的数量。

按子类型筛选结果。

Wiley Digital Archives

ENGLISH ABOUT OTHER ARCHIVES TOOLS

FILTERS

Search Within New Search plague

REVISION SEARCH

Content Type: Manuscripts (1154) Monographs (1459) Photographs (85) Maps (126)

Sort By Relevance

Archives

The Royal College of Physicians 1470

Royal Geographical Society (with IBG) 659

The Royal Anthropological Institute ... 465

British Association for the Advance... 141

The New York Academy of Sciences 89

Analysis Hub

Term Frequency

Term Popularity

Term Groups

Collocations

View More

Content Subtypes

Printed Books 1458

Correspondence 445

Front Matter 395

Field Notes 249

Personal Papers 244

View More

Collections

RCP Library 898

College Collection 208

William Buller Fagg Collection 162

Monographs 132

Special Collections 103

View More

Search Results

More BAAS content coming soon click here.

Query Plague

2824 document(s) found

Clear Search

Share Search

Manuscripts (1154)

Choose Benin Plague

William Buller Fagg Collection, Box 10, n.d.

Source: The Royal Anthropological Institute of Great Britain and Ireland

5 Images in this Manuscript

Browse this collection

Personal Papers

Memorandum on Plague [in India]

Royal College of Physicians of London, Official Proceedings Of The Royal College Of Physicians Of London, College Committees, July 21, 1905.

Source: The Royal College of Physicians

5 Images in this Manuscript

Browse this collection

Memorandum

Report of the Committee on Plague in India.

Royal College of Physicians of London, Official Proceedings Of The Royal College Of Physicians Of London, Plague, May 23, 1905.

Source: The Royal College of Physicians

3 Images in this Manuscript

Browse this collection

Reports And Conference Papers

Report from the Standing Committee on Plague

Royal College of Physicians of London, Official Proceedings Of The Royal College Of Physicians Of London, Plague, November 21, 1910.

Source: The Royal College of Physicians

4 Images in this Manuscript

Browse this collection

Reports And Conference Papers

Wiley Digital Archives

5

WILEY

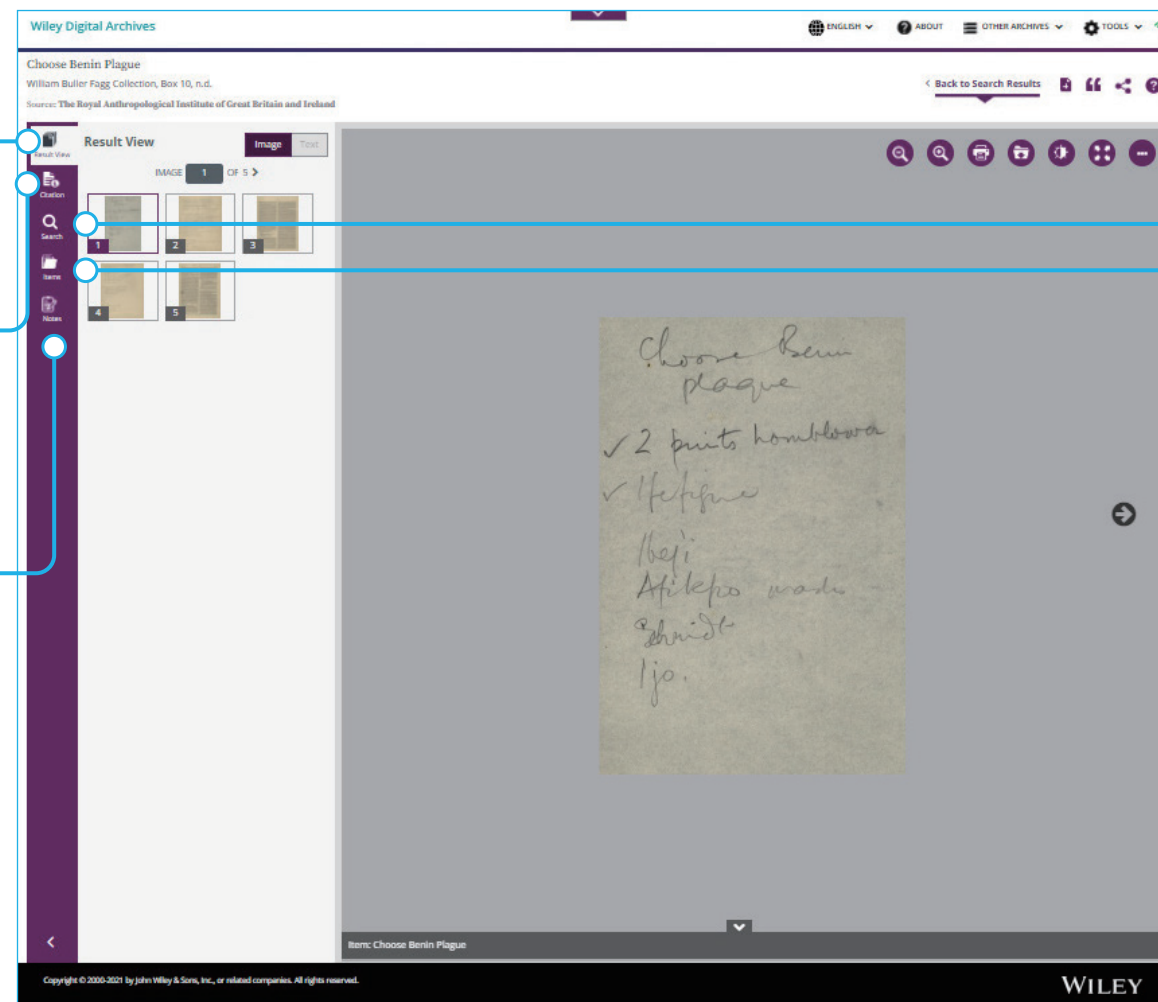
文档视图 - 导航

图像查看器用于导航显示文档

选择一个或多个要检索的档案。使用“高级检索 (Advance Search)”进行复杂的检索。通过使用具体的筛选项 (如语言、内容类型和日期) 来优化结果。

可通过“引文 (Citation)”选项卡查看合集相关的注释和文献资料的出处。

“注释 (Notes)”选项卡用来分享档案合作方提供的文档相关信息。

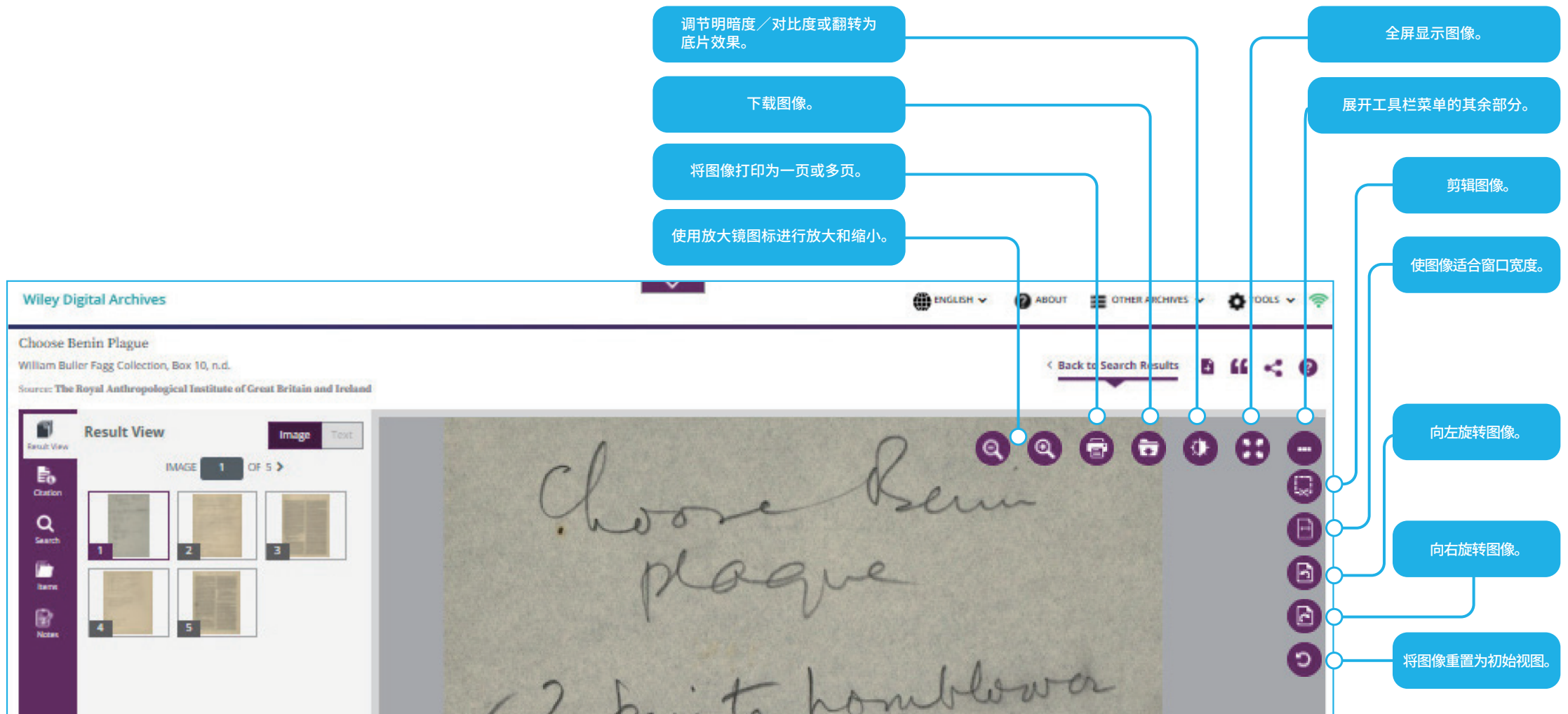


使用“检索 (Search)”选项卡在文档中检索特定词汇。

“项目 (Items)”选项卡里包含文档内容的简要索引。

文档视图 - 浮动工具栏

通过便捷的工具充分利用文档内容



其他功能

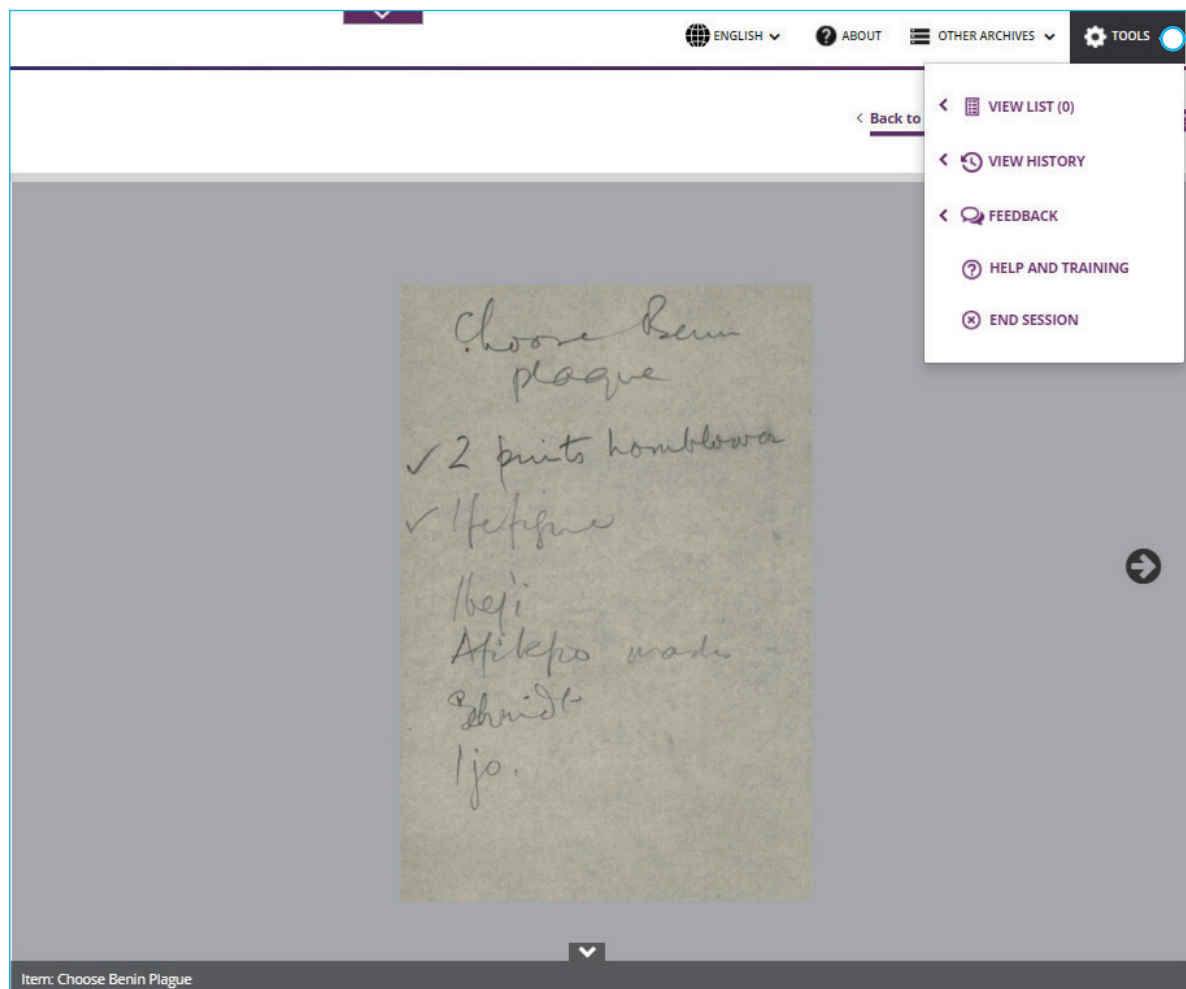
在浮动栏上方可以找到更多工具和功能

The screenshot displays the Wiley Digital Archives interface for a document titled "Choose Benin Plaque" from the William Buller Fagg Collection. The interface includes a top navigation bar with links for "ENGLISH", "ABOUT", "OTHER ARCHIVES", and "TOOLS". Below the title, there is a "Result View" section with "Image" and "Text" tabs. A grid of five image thumbnails is shown, with the first one selected. The main image area displays a handwritten document with the text "Choose Benin Plaque". To the right of the main image, there is a vertical toolbar with icons for zooming, panning, and other viewing functions. Above the screenshot, four blue callout boxes provide additional information:

- 创建并导出ALA、MLA或CMS引文。
- 将图像添加至列表。
- 通过电子邮件或社交媒体分享文档。
- 查找更多提示。

工具菜单

保存检索并查看当前登录的历史记录



使用保存检索、查看历史记录和获得额外帮助等工具，进一步增强您的Wiley Digital Archives体验。

可导出的数据集

来自印刷版或手写资料中图表、表格、统计数据的可导出的字段式数据集

您可以下载Excel或CSV文件。

Table, mean monthly rainfall in Puerto Rico, 1899-1928

Nathaniel Lord Britton Records, Series 2: Research Papers., Box 5, 1899 to 1928.

Source: The New York Botanical Garden - LuEsther T. Mertz Library

< Back to Search Results



Result View

Image Text

< IMAGE 2 OF 4 >

Filter by Relevant Images

1

2

3

4

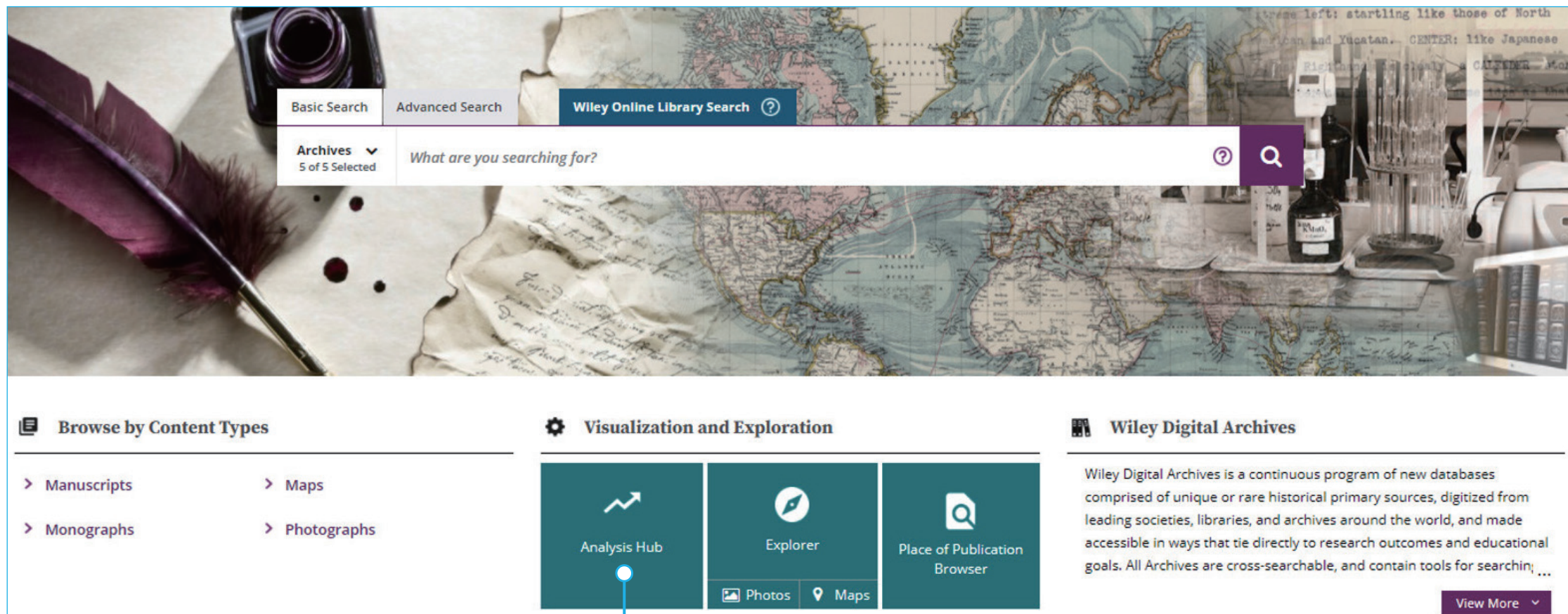
Click on the table to download data file

	Years	Jan.	Feb.	Mar.	Apr.	May	Jun.	Jul.	Aug.	Sep.	Oct.	Nov.	Dec.	Annual.
Aibonito	23	4.05	3.36	5.63	4.17	5.41	3.85	5.33	5.54	6.43	7.82	6.98	4.57	61.14
Aguirre	30	1.38	1.57	1.52	1.88	3.76	4.74	4.48	4.65	6.22	6.46	4.13	1.86	61.90
Arecibo	26	5.44	4.07	4.05	4.50	5.50	3.32	5.01	4.52	4.83	4.73	8.52	6.07	60.56
Alto de la Bandera	12	2.93	3.31	3.94	6.07	8.69	6.77	7.38	12.36	11.93	14.71	8.60	5.12	91.81
Bacupey (Jobos)	16	4.61	4.08	4.15	7.07	6.56	5.70	5.20	7.52	9.36	6.22	8.93	5.98	79.48
Adjuntas	10	3.85	1.21	4.03	5.53	6.79	7.40	7.94	12.16	11.03	12.78	8.73	4.91	85.44
Atasco	21	1.52	2.90	2.82	5.63	0.71	10.15	11.63	12.21	11.06	10.47	6.26	2.84	66.19
Barros	11	5.63	3.15	6.09	4.93	9.37	4.13	7.35	4.50	6.34	6.93	6.96	7.60	70.96
Barceloneta	14	5.77	4.64	3.52	3.75	3.50	3.17	5.06	4.31	5.47	5.03	6.40	5.36	60.00
Bayamon	30	4.09	3.21	3.82	5.00	7.33	7.44	6.30	6.40	7.76	6.57	7.54	6.24	75.50
Caguas	30	3.86	2.44	2.97	3.84	5.03	5.92	7.10	6.43	7.90	7.32	6.37	4.79	62.97
Cabo Rojo	22	2.15	2.98	5.25	3.32	3.74	2.49	3.53	3.78	4.56	4.67	6.85	4.36	47.50
Camuy	16	4.03	2.92	3.84	3.86	5.55	4.57	7.64	7.94	9.04	6.75	6.73	2.80	66.35
Comerio Falls	22	6.63	4.53	4.85	5.78	5.70	4.52	7.91	8.29	7.69	6.70	8.57	7.11	78.28
Coamo	8	3.43	1.48	1.77	3.60	4.26	5.60	5.97	5.26	6.81	6.43	4.04	5.82	58.45
Coamo (Buena Vista)	9	0.70	2.29	1.86	2.73	3.88	2.61	3.68	6.22	5.98	5.65	5.18	0.90	41.58
Cepero	17	5.26	3.94	3.94	5.67	7.21	6.02	8.57	6.94	7.73	7.06	8.41	5.80	76.45
Culebra Island	7	2.88	2.15	2.10	1.77	4.54	2.72	2.73	4.70	5.15	4.28	5.53	2.62	41.11
Coloso	20	2.13	2.09	2.97	4.90	9.92	12.20	9.37	9.99	10.30	8.32	6.79	2.60	81.58
Cidra	23	6.67	4.14	4.32	5.14	7.49	7.20	8.33	10.16	7.35	5.90	5.86	6.89	80.45
Pentino	16	1.14	1.34	1.16	1.81	3.19	2.73	2.45	3.47	5.77	4.84	3.95	1.29	33.14
Porace	21	5.45	4.19	3.94	4.67	5.69	4.65	6.68	5.95	6.15	5.38	8.92	6.21	67.68
Pajardo	30	3.50	3.01	3.11	3.71	5.40	4.96	5.88	5.54	7.30	8.34	8.64	4.86	64.25
Guayama	18	2.11	2.37	2.04	2.17	4.34	5.11	5.19	4.52	6.91	7.23	5.52	2.46	49.97
Guajataca	8	4.00	4.47	4.32	7.86	7.97	8.58	6.80	8.07	11.42	8.87	6.59	5.17	84.12
Juana Diaz	30	1.07	1.71	2.10	3.50	4.53	4.51	3.87	6.06	7.24	8.65	5.08	1.80	50.24
Inabon Falls	6	5.46	6.66	6.64	9.11	14.61	10.52	11.00	10.45	14.16	14.29	11.52	5.27	119.62
Ensenada	27	0.72	1.17	1.22	1.98	2.78	2.17	1.75	2.70	3.75	4.02	3.34	1.11	25.71
Carite Camp	18	4.79	4.94	4.73	4.70	6.57	7.55	9.63	7.61	9.12	10.36	8.17	4.73	82.90
Corozal	28	5.37	4.40	4.61	6.58	7.50	5.35	7.69	7.95	7.78	7.48	8.98	7.41	81.11
Cangrejo	8	4.67	3.78	2.39	3.98	5.03	5.59	6.47	4.54	6.34	7.22	7.06	4.99	63.72
Cajey	30	3.21	2.03	2.90	3.47	4.44	5.64	6.22	6.55	6.60	6.37	6.26	4.13	58.65
Canóvanas	40	5.69	3.34	3.95	5.03	6.04	6.02	9.55	8.15	7.06	7.07	9.02		
Humacao	30	4.00	3.43	3.56	4.54	5.54	6.52	6.36	6.54	9.52	9.90	9.03		
Isabela	30	3.43	2.69	2.58	3.53	3.27	3.89	3.49	4.82	5.05	4.94	7.41		
Isidorn	12	0.09	1.41	0.00	1.20	2.00	1.90	2.12	2.00	4.02	4.60	3.70	0.74	28.90
Jajome Alto	16	4.36	4.61	4.74	4.61	6.14	7.54	9.09	7.39	10.29	8.25	7.25	4.74	79.05
Jayuya	20	2.25		5.53	7.25	6.30	3.95	6.02	5.09	10.37	6.10	7.02	2.45	67.42

Item: Item from Table, mean monthly rainfall in Puerto Rico, 1899-1928

分析中心

查看和分析术语的出现频率、搭配、分布和符合度



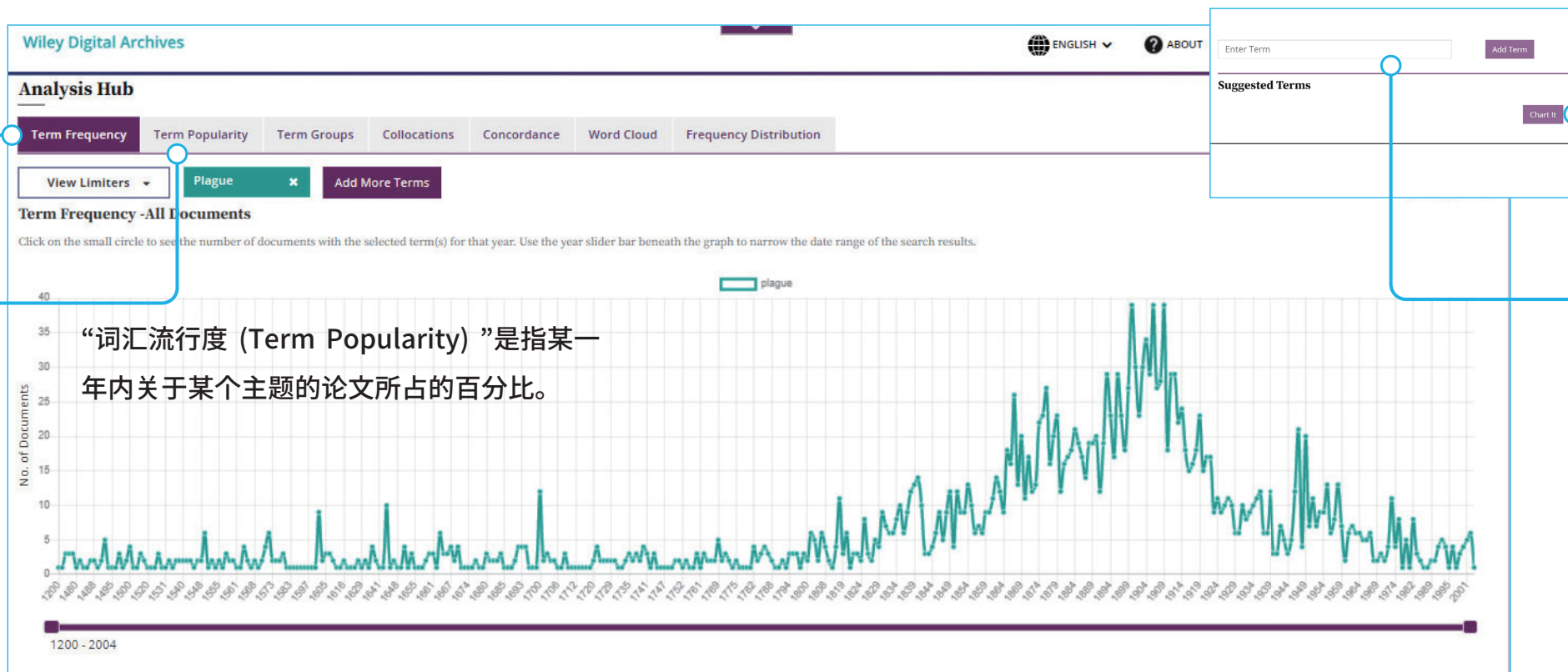
单击首页上的“分析中心
(Analysis Hub)”图标。

分析中心

术语出现频率和流行度

“术语出现频率 (Term Frequency)”是指某个词汇在一年中出现的次数。

“术语流行度 (Term Popularity)”是指某一年关于某个主题的论文所占的百分比。



单击“生成图表 (Chart it)”按钮查看分析结果。

输入单词或短语，然后单击“添加词汇 (Add Term)”按钮。

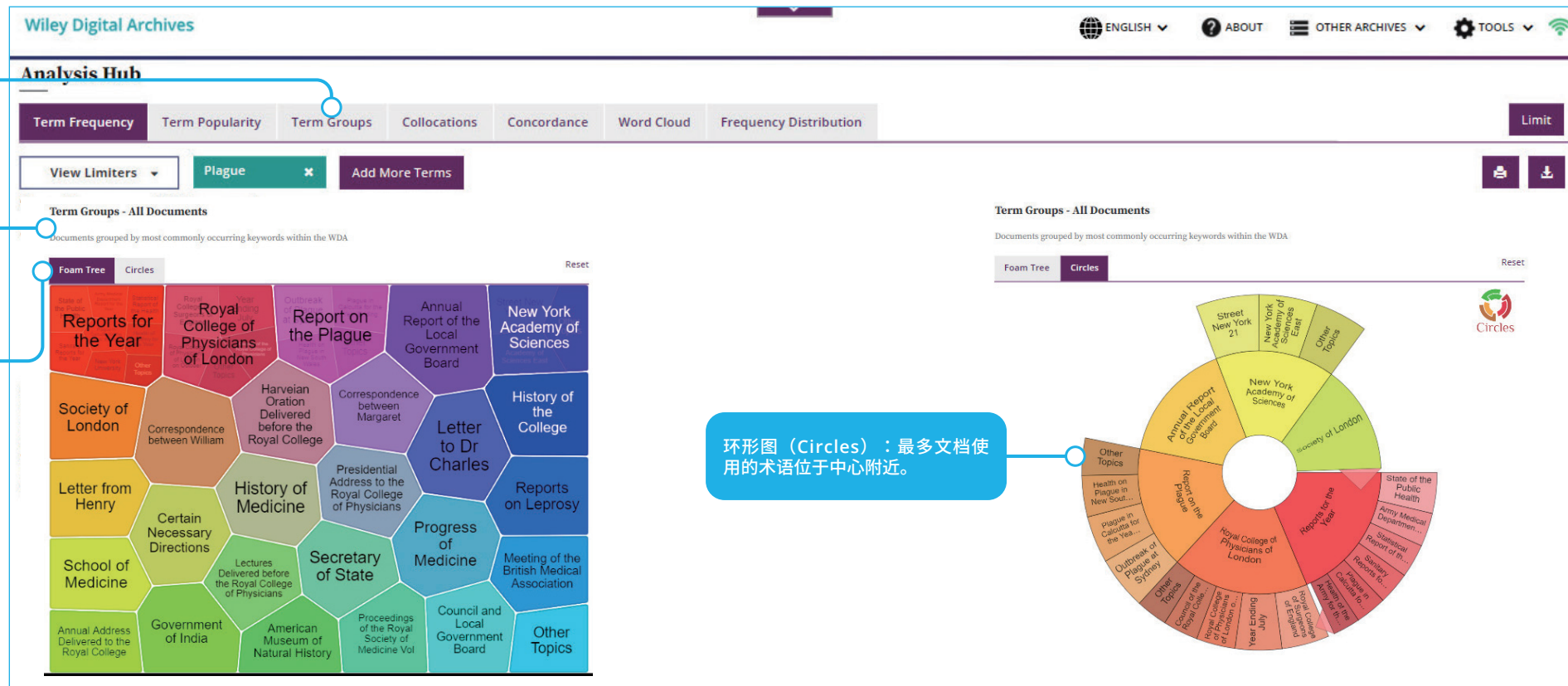
分析中心

术语群 - 数据可视化

术语群 (Term Groups) 显示的是检索词和其他可能与用户相关的术语之间的关系。

通过两种格式查看术语群 (Term Groups)：泡沫树 (Foam Tree) 和环形图 (Circles)。

泡沫树 (Foam Tree)：最多文档使用的术语位于中心附近。



分析中心

搭配和符合度

术语搭配（Collocation）是指任意文档或选定文档中成对出现的词语或简单词组。

您可以通过“术语符合度（Concordance）”查看术语的使用背景，显示与其密切相关的单词。

Analysis Hub

Term Frequency

Term Popularity

Term Groups

Collocations

Concordance

Word Cloud

Frequency Distribution

Limit

View Limiters

Plague

Add More Terms

Note: Analysis is only available for the NYAS, RAI, RCP, and BGS archives at this time. Other archives will be included as they complete processing and all corresponding content is uploaded.

Collocation of terms refers to the instances in which words appear in pairs or simple phrases in a document or selection of documents within the Wiley Digital Archives. Common articles, such as "the" are not included. The Collocation tool uses the initial search term as the first part of any pairing discovered and includes only collocates that occur more than 4 times within an archive - thus establishing a pattern.

Top 20 Collocates - Plague				
Term	Collocates	Count		
plague	cases	198	Q	
plague	bacilli	170	Q	
plague	deaths	148	Q	
plague	commission	99	Q	
plague	bacillus	94	Q	
plague-infected	rats	73	Q	
plague	bacteria	55	Q	
plague	staff	54	Q	

Analysis Hub

Term Frequency

Term Popularity

Term Groups

Collocations

Concordance

Word Cloud

Frequency Distribution

Limit

View Limiters

Plague

Add More Terms

Note: Analysis is only available for the NYAS, RAI, RCP, and BGS archives at this time. Other archives will be included as they complete processing and all corresponding content is uploaded.

Concordance allows the user to see the context of a term, showing the words immediately surrounding it. Some documents will appear multiple times if there are multiple occurrences of the term within each document.

Top 20 Matches - Plague

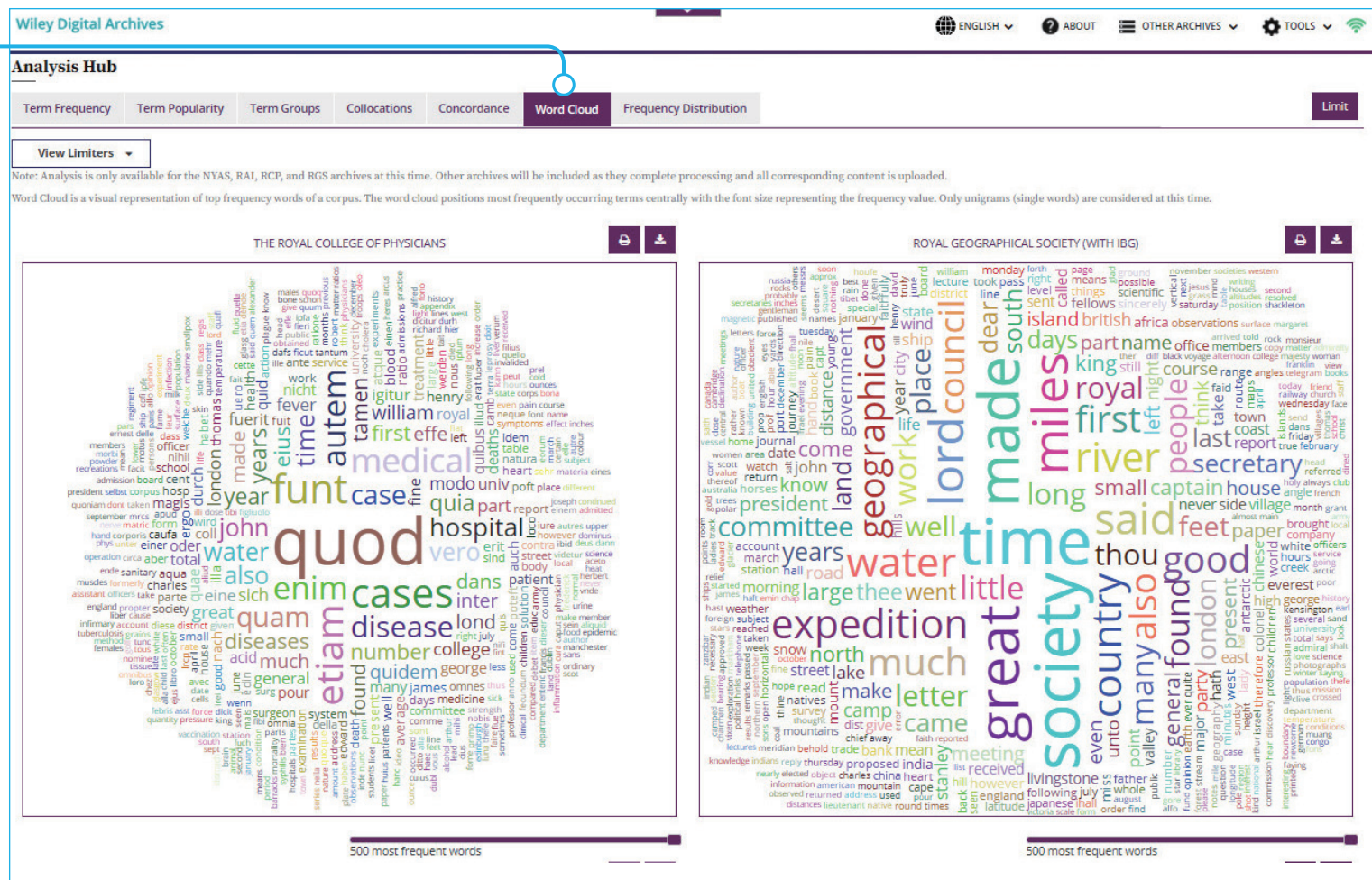
Before	Term	After	Document Title
	Plague		Similar correspond...
	Plague		Papers of committe...
	plague		Papers of committe...
	plague		Papers of committe...
	PLAGUE		Papers of committe...
	plague		Files, 1929-1946
	plague		Files, 1929-1946
	plague		Correspondence an...

5 Terms

分析中心

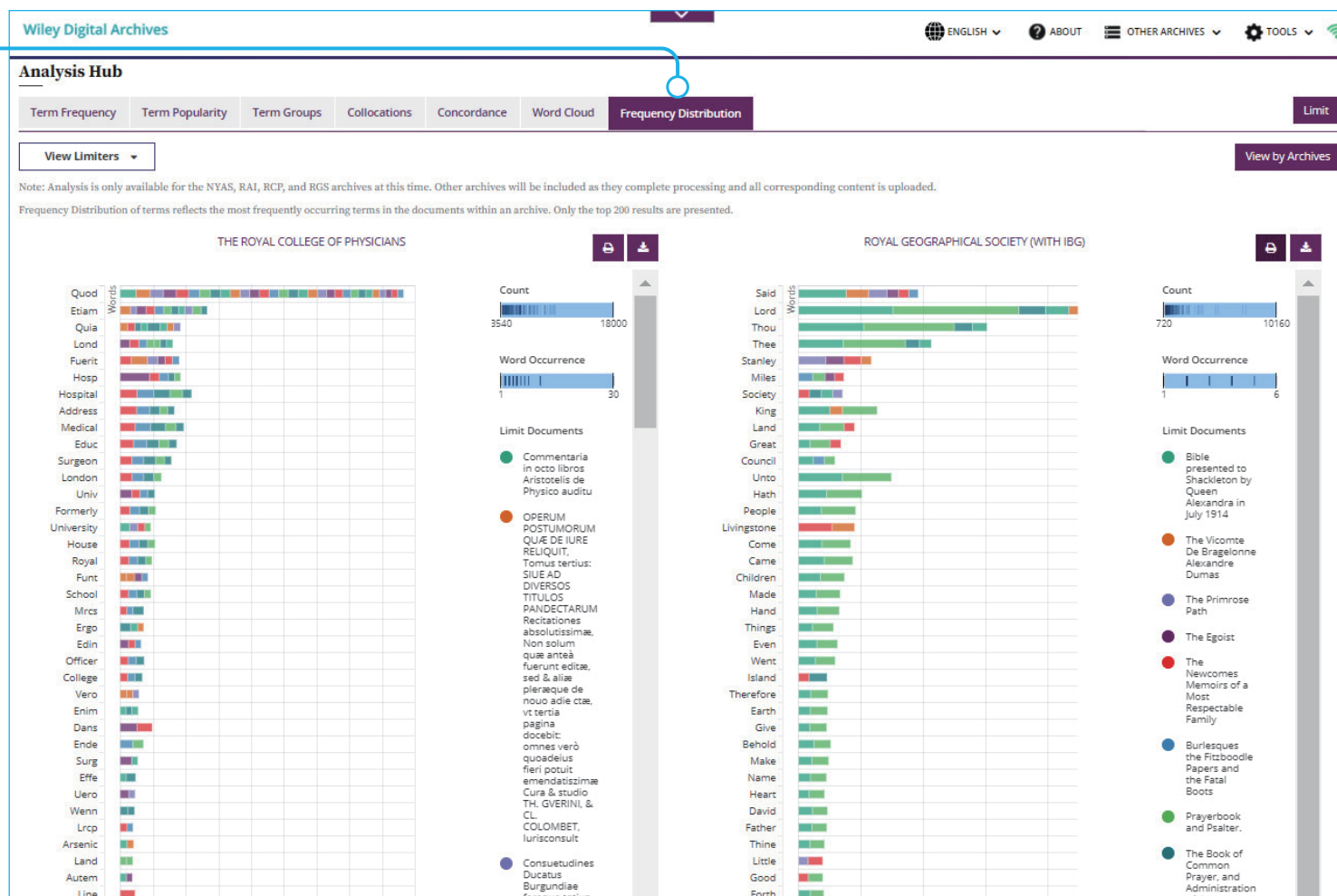
词云

词云 (Word Cloud) 可以直观显示最常用的词，将最常见的术语用较大的字号放置在中央，字号越大表示使用频率越高。



分析中心 频率分布

频率分布 (Frequency Distribution) 反映了在存档文件中出现频率最高的词汇。



地图

内置的探查工具和地理标记功能

The screenshot displays the 'Maps Explorer' interface. At the top, a navigation bar includes 'Analysis Hub', 'Explorer', and 'Place'. The 'Explorer' tab is active, showing a 'Photos' and 'Maps' sub-tab. A search bar at the top right contains 'Search Maps' and a 'Limit' button. Below the search bar, a message states 'Click on the [icon] to locate a document on the map'. The main area shows a world map with a blue rectangular selection box over Africa. To the left, a list of found maps is displayed, with the first one titled '6361 Map(s) found - (Including Inset maps)'. A timeline at the bottom ranges from 1285 to 2008.

Visualization and Exploration

Analysis Hub Explorer Place

Photos Maps

Maps Explorer

View Limiters Search Maps

Click on the [icon] to locate a document on the map

6361 Map(s) found - (Including Inset maps)

NORTH AMERICA SOUTH AMERICA AFRICA ASIA OCEANIA

Atlantic Ocean Indian Ocean

1285 2008

在首页上单击“资源管理器 (explorer)”选项卡中的“地图 (Maps)”按钮。

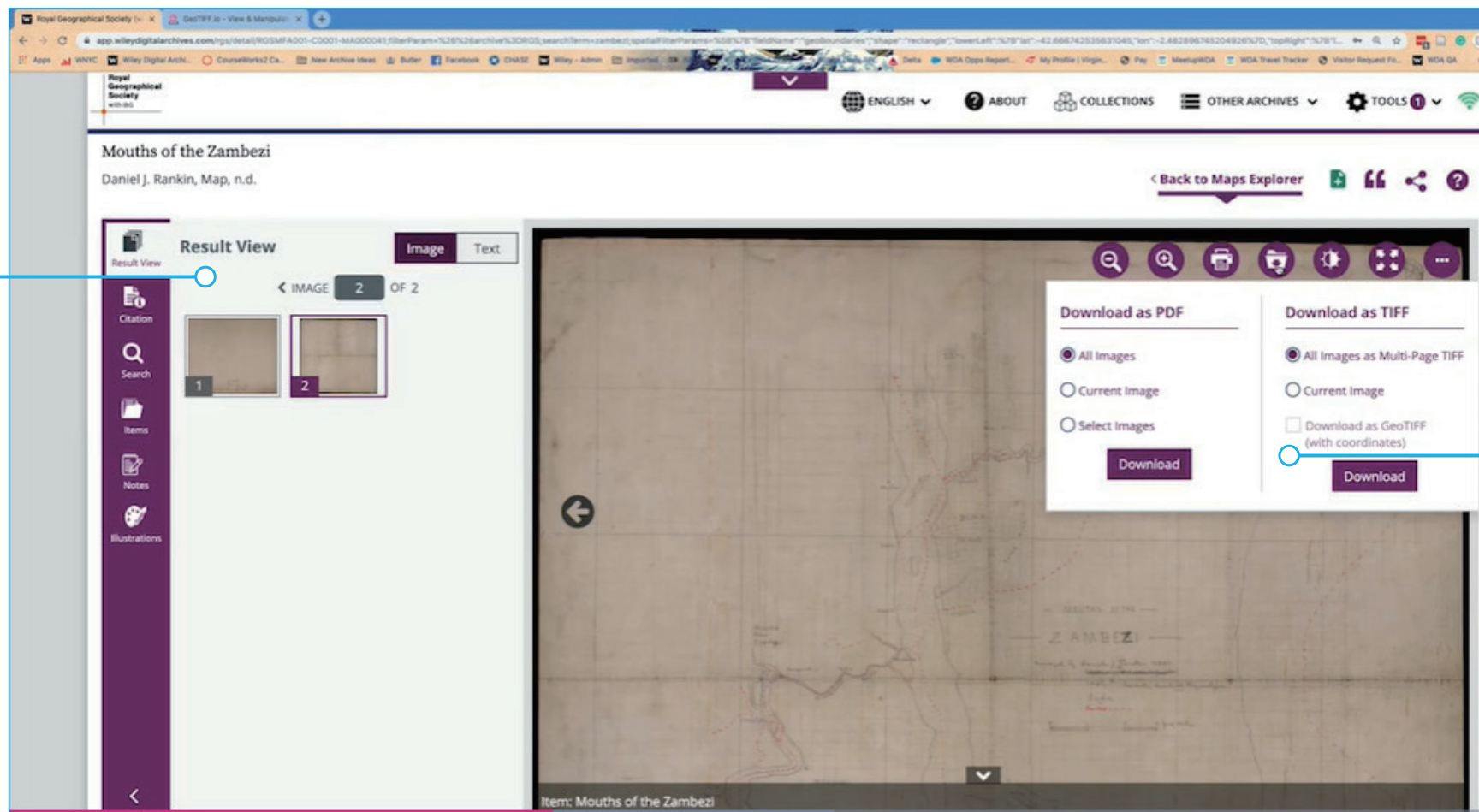
拖拽选取后，与指定区域相关联的存档地图将显示在左侧。选择要查看和下载的地图。

使用选择工具在地图上拖拽矩形或圆形，从而指定检索区域。该地区的坐标将在存档中进行扫描。

地图

地图和图表可以下载为GeoTIFF文件

从列表中选择一张地图，查看页面并下载为PDF或TIFF文件。

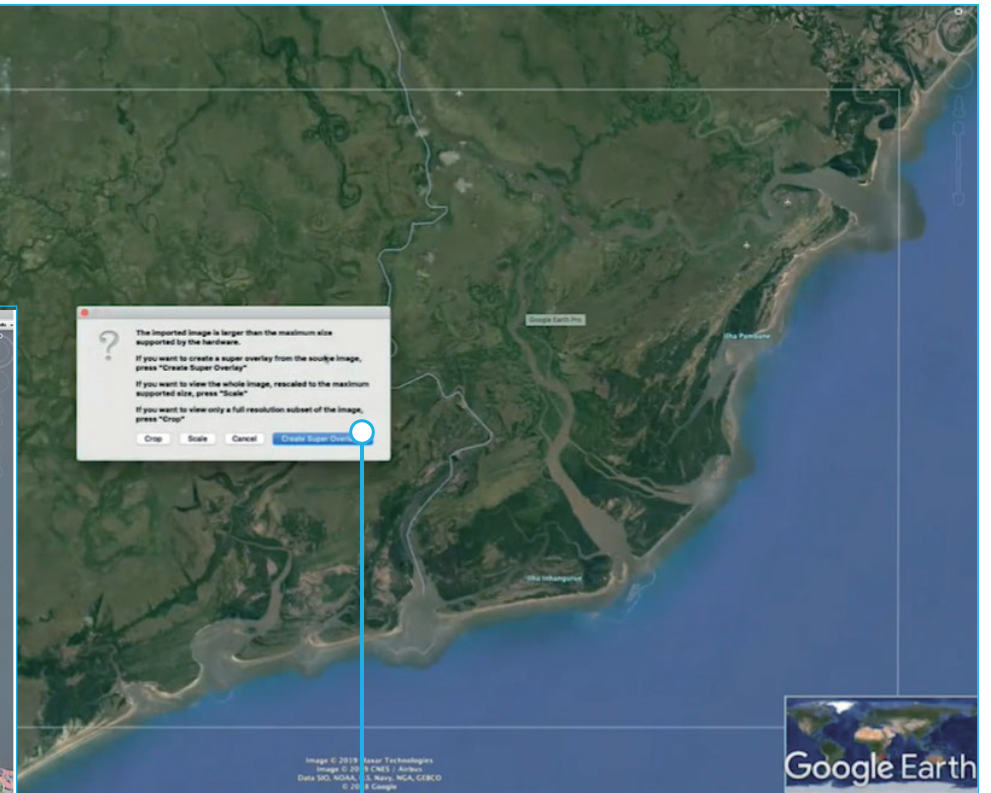
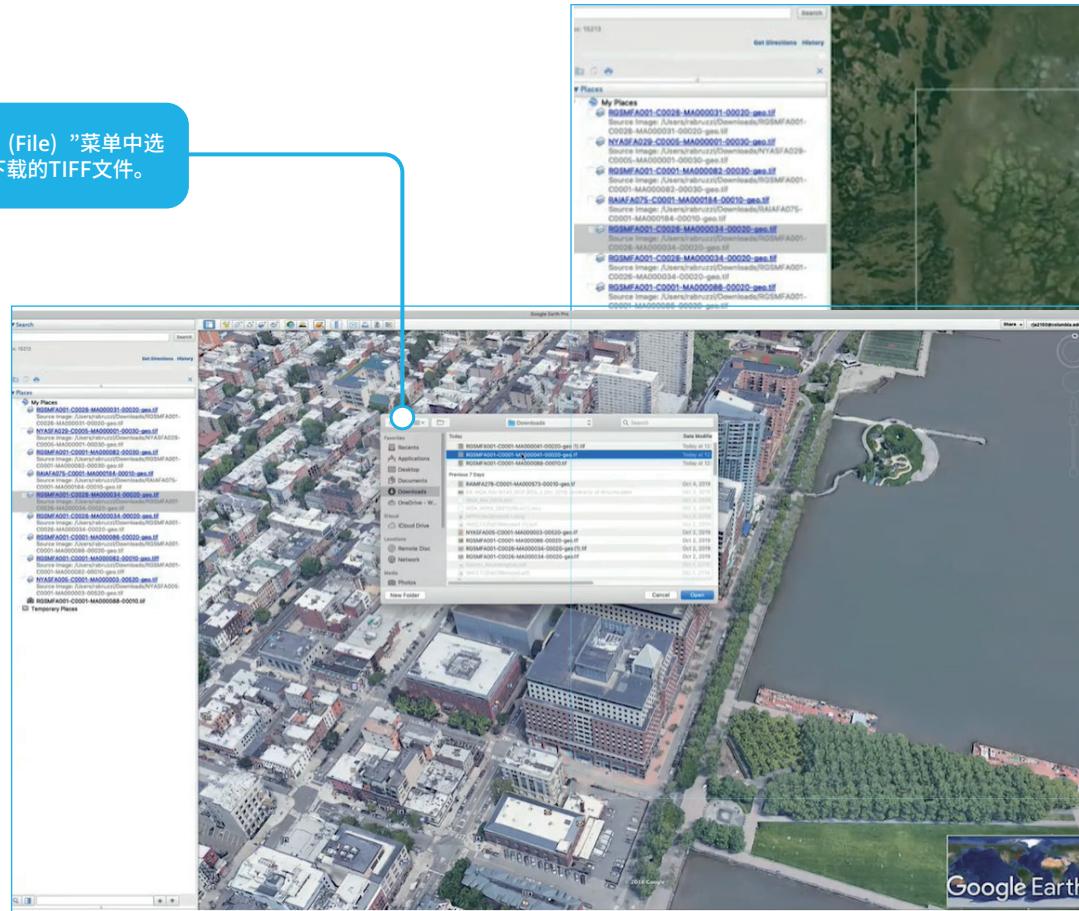


从浮动工具栏中选择“下载 (Download)”按钮，下载PDF或TIFF格式的页面。如需使用Google Earth打开文件，请下载为TIFF格式。

地图

地理标记地图可以覆盖当前坐标

从“文件 (File)”菜单中选择最近下载的TIFF文件。



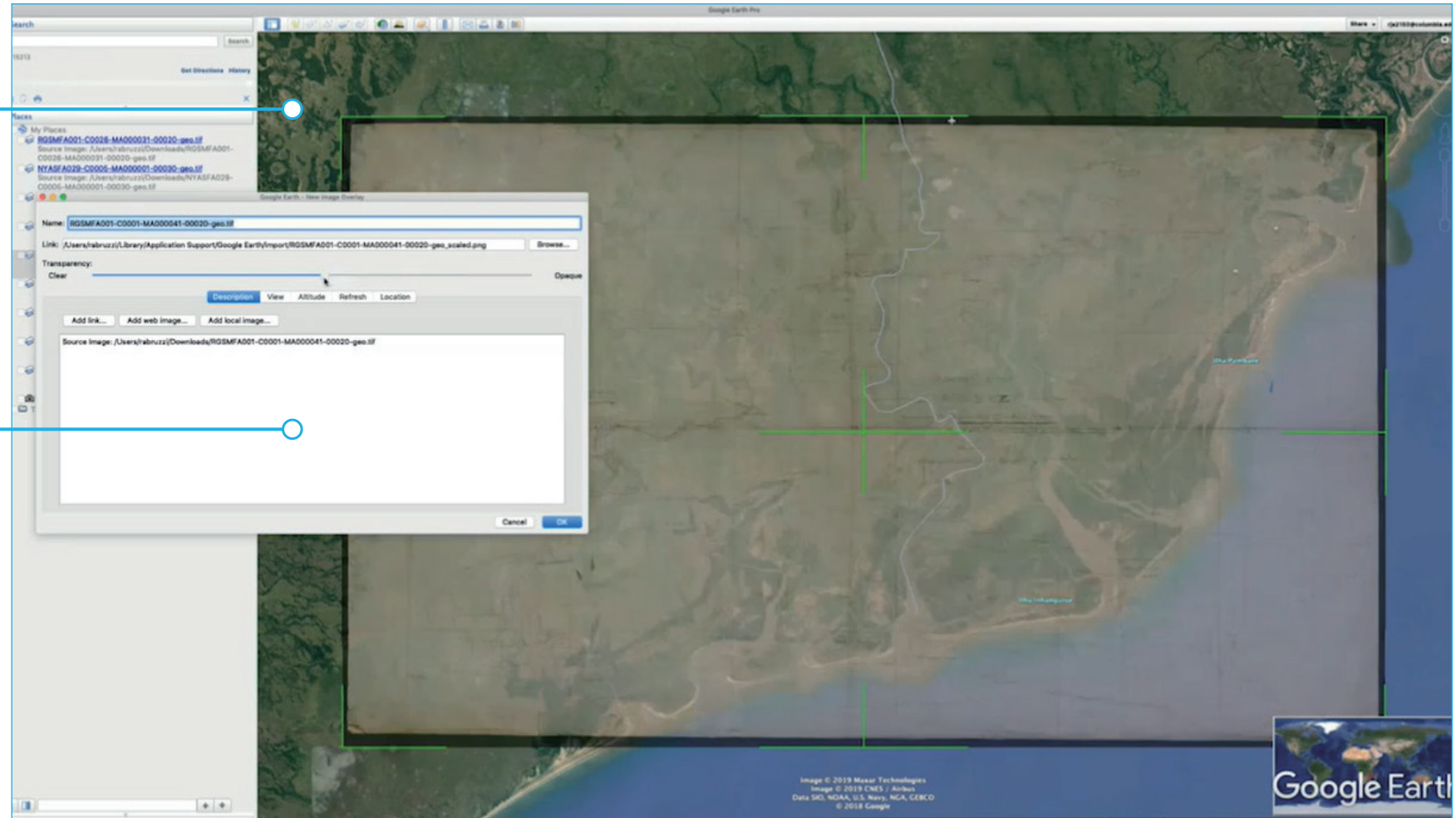
然后由Google Earth转换到地图现在的位置。您有多个选择，包括缩放或裁切。

地图

地理标记地图可以覆盖当前坐标

由Google Earth转换到地图当前的位置。您有多个选择，包括缩放或裁切。

调节地图的不透明度，可在Google Earth的区域进行查看。

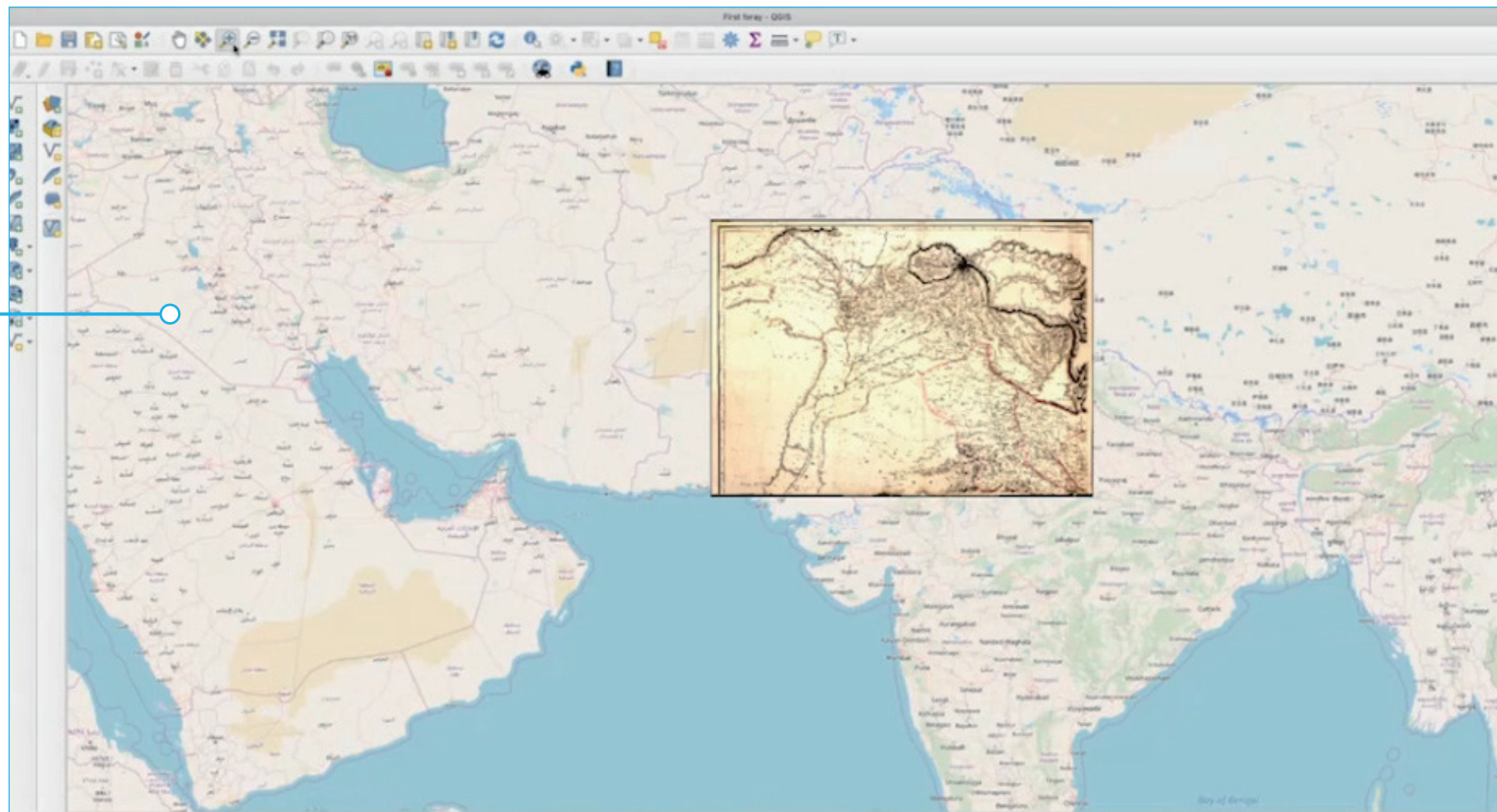


地图

使用QGIS查看

在GIS工具（如Google Earth、ArcGIS或QGIS）中打开当前的地图后，再打开地图图像（TIFF文件）。通过放大和缩小的将地图图像与其当前位置作对比。

从左侧保存的历史中查看地图。



欢迎访问我们的Customer Success Hub，
查看用户指南、视频和更多信息！

Wiley Digital Archives

WILEY

